

SCHEDA PER LA PRESENTAZIONE DELLA RICHIESTA DI AUTORIZZAZIONE PAESAGGISTICA PER LE OPERE IL CUI IMPATTO PAESAGGISTICO E' VALUTATO MEDIANTE UNA DOCUMENTAZIONE SEMPLIFICATA

COMUNE DI VIGARANO MAINARDA (FE)

AUTORIZZAZIONE PAESAGGISTICA PER OPERE /O INTERVENTI IL CUI IMPATTO PAESAGGISTICO E' VALUTATO MEDIANTE UNA DOCUMENTAZIONE SEMPLIFICATA.(1)

1. RICHIEDENTE: (2)

persona fisica società impresa ente

2. TIPOLOGIA DELL'OPERA E/O DELL'INTERVENTO (3):

3. OPERA CORRELATA A:

- edificio
- area di pertinenza o intorno dell'edificio
- lotto di terreno
- strade, corsi d'acqua
- territorio aperto

4. CARATTERE DELL'INTERVENTO:

- temporaneo o stagionale
- permanente a) fisso b) rimovibile

5.a DESTINAZIONE D'USO del manufatto esistente o dell'area interessata (se edificio o area di pertinenza)

- residenziale ricettiva/turistica industriale/artigianale agricolo
- commerciale/direzionale altro.....;

5.b USO ATTUALE DEL SUOLO (se lotto di terreno)

urbano agricolo boscoso naturale non coltivato
altro

6 CONTESTO PAESAGGISTICO DELL'INTERVENTO E/O DELL'OPERA:

centro storico area urbana area peri urbana territorio agricolo
 insediamento sparso insediamento agricolo area naturale

7. MORFOLOGIA DEL SITUAZIONE PAESAGGISTICO:

costa (bassa/alta) ambito lacustre/vallivo pianura versante (collinare/montano)
 altopiano/promontorio piana valliva (montana/collinare) terrazzamento crinale


8. UBICAZIONE DELL'OPERA E/O DELL'INTERVENTO:

sul quale sia riportato se ricadente in area urbana:

a) estratto stradario con indicazione precisa dell'edificio, via, piazza, n.civico

se ricadente in territorio extraurbano o rurale


b) estratto CTR/IGM/ORTOFOTO




Sulla cartografia l'edificio/area di intervento devono essere evidenziati attraverso apposito segno grafico o coloritura, nonché dovranno essere evidenziati i punti di ripresa fotografica (da 2 a 4).


c) estratto tavola PRG o PdF e relativa norma che evidenzino: l'edificio o sua parte; area di pertinenza/il lotto di terreno, l'intorno su cui si intende intervenire

d) estratto degli strumenti di pianificazione paesistica quali P.P.; P.T.C.P.; P.U.R.T. che evidenzino il contesto paesaggistico e l'area dell'intervento



9. DOCUMENTAZIONE FOTOGRAFICA (da 2 a 4 fotogrammi)





Le riprese fotografiche (da 2 a 4) devono permettere una vista di dettaglio dell'area di intervento e una vista panoramica del contesto da punti dai quali è possibile cogliere con completezza le fisionomie fondamentali del contesto paesaggistico, le aree di intervisibilità del sito.

Le riprese fotografiche vanno corredate da brevi note esplicative e dall'individuazione del contesto paesaggistico e dell'area di intervento

10a ESTREMI DEL PROVVEDIMENTO MINISTERIALE O REGIONALE DI NOTEVOLE INTERESSE PUBBLICO DEL VINCOLO PER IMMOBILI O AREE DICHIARATE DI NOTEVOLE INTERESSE PUBBLICO (art. 136 - 141 - 157 D.lgs 42/04):

- cose immobili; ville, giardini, parchi; complessi di cose immobili; bellezze panoramiche.

estremi del provvedimento di tutela e motivazioni in esso indicate

.....

.....

.....

10b. PRESENZA DI AREE TUTELATE PER LEGGE (art. 142 del D.lgs 42/04):

- territori costieri; territori contermini ai laghi; fiumi, torrenti, corsi d'acqua;
- montagne sup. 1200/1600 m; ghiacciai e circhi glaciali; parchi e riserve;
- territori coperti da foreste e boschi; università agrarie e usi civici; zone umide;
- vulcani; zone di interesse archeologico.

11 NOTE DESCRITTIVE DELLO STATO ATTUALE DELL'IMMOBILE O DELL'AREA TUTELATA

Elementi o valenze paesaggistiche che interessano l'area di intervento, il contesto paesaggistico (4)

.....
.....
.....
.....

12. DESCRIZIONE SINTETICA DELL'INTERVENTO E DELLE CARATTERISTICHE DELL'OPERA (dimensioni materiali, colore, finiture, modalità di messa in opera, ecc.) CON ALLEGATA DOCUMENTAZIONE DI PROGETTO (5)

.....
.....
.....
.....
.....
.....
.....
.....

13. EFFETTI CONSEGUENTI ALLA REALIZZAZIONE DELL'OPERA (6):

.....
.....
.....
.....
.....
.....

14. MITIGAZIONE DELL'IMPATTO DELL'INTERVENTO (7)

.....
.....
.....

.....
.....
.....

Firma del Richiedente

Firma del Progettista dell'intervento

.....

.....

15. MOTIVAZIONE DEL RILASCIO DELL'AUTORIZZAZIONE E PER EVENTUALI PRESCRIZIONI DA PARTE DELL'AMMINISTRAZIONE COMPETENTE

.....
.....
.....

Firma del Responsabile

.....

16. EVENTUALE DINIEGO O PRESCRIZIONI DELLA SOPRINTENDENZA COMPETENTE

.....
.....
.....
.....
.....
.....

Firma del Soprintendente o del Delegato

.....

----- NOTE PER LA COMPILAZIONE -----

(1) La definizione di tali opere risulta problematica per la varietà di tipologie e di situazioni che possono presentarsi, oltre che per la connessione (fisica, funzionale, tipologica, formale, ecc.) ai caratteri del contesto paesaggistico dell'area in cui l'intervento si inserisce.

In linea di principio, ed a titolo non esaustivo, si intendono ricompresi in questa categoria tutti gli interventi minori, accessori, di arredo, in grado di non alterare complessivamente lo stato dei luoghi (contesto paesaggistico e area di intervento, quali:

- Antenne, parabole
- cartellonistica (stradale e pubblicitaria), insegne pubblicitarie
- Manufatti di arredo urbano (ad esclusione degli interventi ricedenti nelle aree di cui alla lettera g del comma 4 dell'art. 10 del D. Lgs. 42 del 2004)
- Strutture temporanee di grandi dimensioni di durata non inferiore ad una settimana
- Strutture stagionali collegate all'attività turistica e del tempo libero
- Strutture di copertura non superiori a 10 mq (ad esclusione degli interventi ricedenti nelle aree di cui alla lettera g del comma 4 dell'art. 10 del D.Lgs. 42 del 2004)
- Pannelli solari e foto voltaici fino ad una potenza di 20Mwe
- Impianti di condizionamento

(2) La compilazione della scheda è a carico del soggetto che richiede l'autorizzazione paesaggistica.

La semplificazione della procedura di verifica attraverso la compilazione della scheda, così come la sua efficacia ai fini della valutazione dell'impatto paesaggistico delle opere di cui trattasi in ambiti tutelati, dovrebbe essere connessa al recepimento, nel Regolamento edilizio, dell'elenco e delle modalità di realizzazione di tali opere, selezionate sulla base delle effettive caratteristiche locali e dei condizionamenti imposti dai caratteri del vincolo. A tal fine, le Amministrazioni competenti propongono e concordano, in via preventiva, con la Direzione Regionale e le Soprintendenze di settore l'elenco delle opere che possono essere riferite a tale categoria. Solo a questa condizione l'utilizzo della scheda garantisce la valutazione dell'impatto reale dell'opera del paesaggio e del mantenimento dei livelli di qualità dei luoghi interessati.

(3) L'indicazione della tipologia dell'opera deve essere accompagnata dal riferimento preciso alle disposizioni del Regolamento edilizio cui l'intervento s'inserisce.

(4) Una volta barrata la categoria di tutela in cui ricade la proposta di intervento, devono essere descritti, in modo sintetico, i caratteri che effettivamente connotano l'area di intervento ed il contesto paesaggistico, in cui si colloca l'opera da realizzare, al fine fornire l'esatta informazione in relazione alla sua ubicazione rispetto agli aspetti o elementi di rilievo paesaggistico.

(5) E' consigliabile allegare pieghevoli o documentazione del prodotto industriale o prefabbricato che si intende installare o utilizzare.

(6) Lo scopo di tale punto è quello di fornire, con buona approssimazione, l'informazione sugli eventuali effetti conseguenti alla realizzazione dell'opera ed in particolare degli elementi o degli aspetti tutelati. tale valutazione si ricava dal confronto fra le caratteristiche dello stato attuale, gli elementi di progetto e gli obiettivi della tutela. Al fine di orientare la compilazione di tale sezione si elencano qui di seguito alcune delle possibili modificazioni dell'immobile o dell'area tutelata:

- cromatismi dell'edificio;
- rapporto vuoto/pieni;
- sagoma;
- volume;
- aspetto architettonico;
- copertura;
- pubblici accessi;
- impermeabilizzazione del terreno;
- movimenti di terreno/sbancamenti;
- realizzazione di infrastrutture accessorie;
- aumento superficie coperta;

- alterazione della sky line (profilo dell'edificio o profilo dei crinali);
- alterazione percettiva del paesaggio (intrusione o ostruzione visuale);
- interventi su elementi arborei e vegetazione

(7) Qualificazione o identificazione dei elementi progettuali finalizzati a ridurre o migliorare l'impatto del bene tutelato sui caratteri del contesto paesaggistico e dell'area di intervento.